

CULTURA E INVESTIGACIÓN

En el Boletín nº 41, de diciembre de 2002, presentábamos la primera entrega del artículo *Evolución histórica de Gor* y citábamos su procedencia: era uno de los capítulos del estudio global que sobre Gor habían realizado en 1988, Vicente Sánchez y Antonio Alías, el cual se publicó en el nº 59 de la revista *Wadi-as* de Guadix, en agosto de ese año, como cuadernillo central y en forma de separata para el coleccionable *Pueblos de nuestra comarca* que dicha revista estaba editando.

El primero de los capítulos de aquel estudio era *Aspectos geográficos de Gor*, que resultó bastante completo teniendo en cuenta las limitaciones de espacio que tuvieron los autores. Se trata de una acertada síntesis de la geografía de nuestro municipio y los datos que aporta gozan de permanente actualidad. Reproducimos el texto íntegro y las dos ilustraciones de entonces, a lo que hemos añadido cuatro ilustraciones más y utilizado un tipo de letra más grande.

ASPECTOS GEOGRÁFICOS DE GOR

Vicente Sánchez García
Antonio M. Alías Ruz

SITUACIÓN Y EXTENSIÓN

El Término Municipal de Gor se encuentra situado en el Centro Norte de la provincia de Granada, repartiendo su extensión entre las estribaciones de la Sierra de Baza (Sierra de Gor) y la zona más elevada del altiplano de la Depresión de Guadix. Por su centro corre el Río de Gor, que serviría de pasillo, vía Fardes, del que es afluente, hacia el Guadiana Menor, para comunicar con el exterior, en sus relaciones humanas y comerciales, a los primitivos pueblos asentados en sus tierras.

Gor fue parada a orilla de la Vía Hercúlea (después llamada Augusta, en honor de Octavio César), como lo demuestran trozos de la calzada aún visibles y los numerosos restos encontrados en sus alrededores. Hoy, sin embargo se encuentra alejado de la carretera nacional Granada-Murcia e incluso la línea de ferrocarril Guadix-Almendricos,

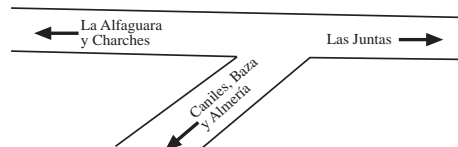
que cruza sus terrenos, está cerrada lamentablemente al tráfico.

El pueblo se sitúa donde empieza a ensanchar el valle de su río, justo donde comienza el piedemonte de su sierra y acaban los cerros, en el centro de su término y aproximadamente equidistante de sus anejos.

Este término, que está entre los más grandes de la provincia, tiene una extensión de 179,66 Km² y un enclave geográfico entre los 37°18'25" y los 37°27'00" de latitud Norte y los 2°49'55" y los 3°2'54" de longitud Oeste. Tiene una altitud de 1.238 metros en

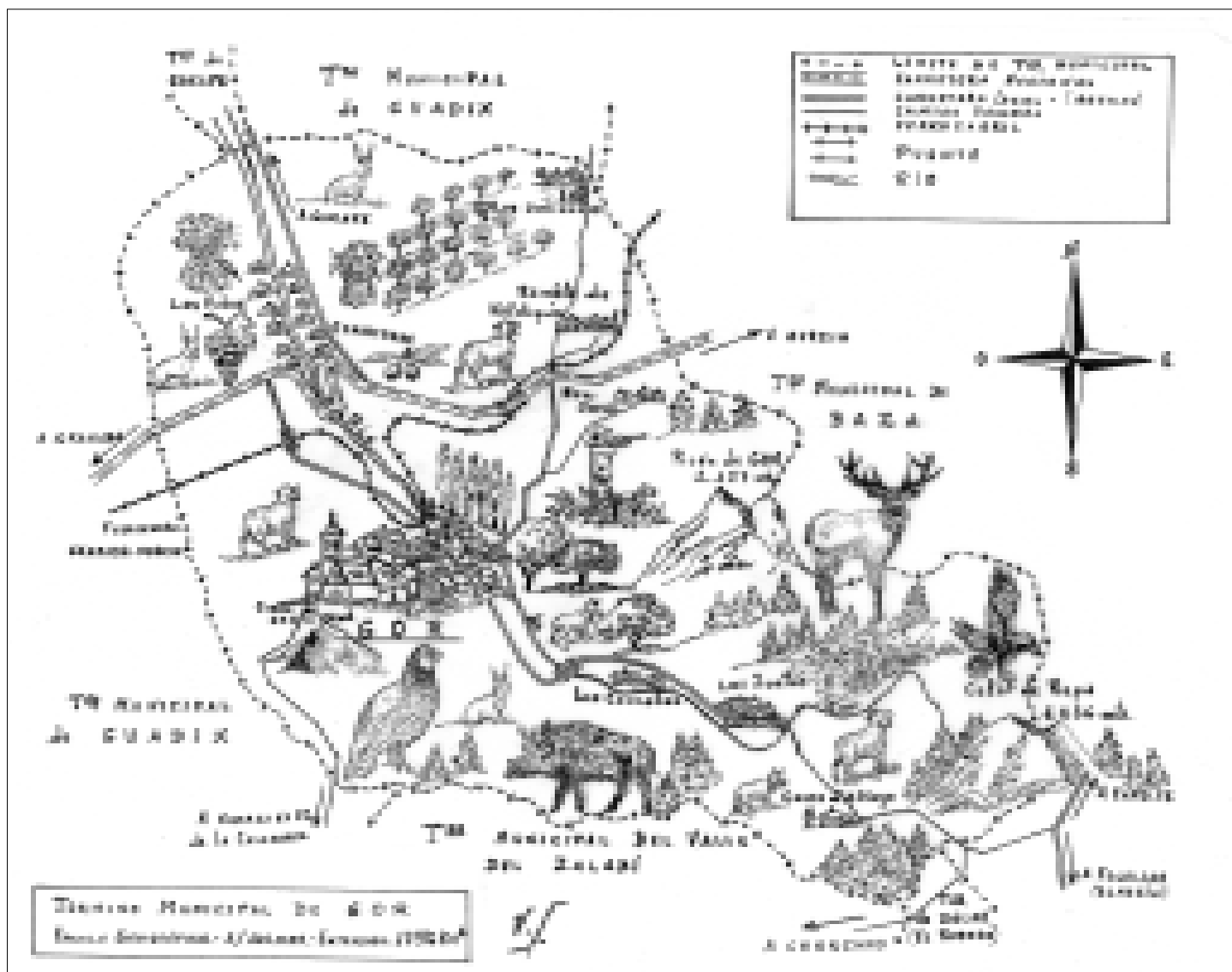
la capitalidad -en alguno de sus anejos, Las Juntas, llega a los 1.500 metros, no bajando de los 1.000 metros en ningún punto y alcanzando los 2.336 metros de altitud máxima en el *Calar de Rapa*.

Gor pertenece al Partido Judicial de Guadix, ciudad de la que dista 23 kilómetros, y de los otros pueblos de sus alrededores también está alejado, Gorafe, 20 kilómetros, Hernán-Valle 12 kilómetros, Baza 26 kilómetros y más aún de la capital de provincia, Granada, 82 kilómetros, por lo que a pesar de la mejora de comunicaciones de esta época se puede decir que está un tanto aislado.



Esta encrucijada de caminos que aparecen en la foto es conocida como *la mella* de Gor y marca los límites entre los términos municipales de Gor, Dólar y Valle del Zalabí (Charches). En el gráfico pueden apreciarse las direcciones hacia donde conducen dichos caminos.





Mapa del Término Municipal de Gor donde se han señalado los anejos, las vías de comunicación y los principales rasgos del relieve, así como los cultivos más importantes y las especies más abundantes de fauna y vegetación. No figuran la Autovía A-92 y el Área de Servicio de Gor porque no existían cuando se realizó el mapa.

LIMITES

Nuestro término limita al Norte con los de Guadix y Gorafe por los lugares llamados Encinar de Don Torcuato, Hoya del Conquín (Gorafe), Cortijo de Olivares, Cuevas de los Pelegrinos, Rambla del Tollo de la Sarna, El Pinar de Guadix y Los Balcones de Guadix.

Al Sur con los términos de Dólar, Valle del Zalabí y Guadix, haciendo de límite las vertientes de los cerros: Calar del Descabezado, de La Virgen, Los Jarales, Los Ruses, Morente, El Salero y Las Minas, así como la Cuerda de las llamadas de las Treguas y la Cuesta de las Palomas.

Al Este con tierras de Baza, el Río del Baúl hace límite desde los Balco-



En la foto aparecen de izquierda a derecha: el Calar de San Sebastián, el Barranco de San Sebastián y el Calar de Rapa (altitud máxima de nuestro término municipal con 2336 m). La línea del horizonte marca los límites -vertientes de aguas- entre los municipios de Baza y Gor.

nes de Guadix, Gor y Baza hasta la Fábrica de Pardo, el Cerro Panizo, vertiente del Picón de Gor, el Collado del Resinero, Calar de los Tejoneros, El Puerto del Palomo, vertientes del Calar de la Casa de Heredia, El Puerto de los Tejos y los Calares de San Sebastián y Rapa.

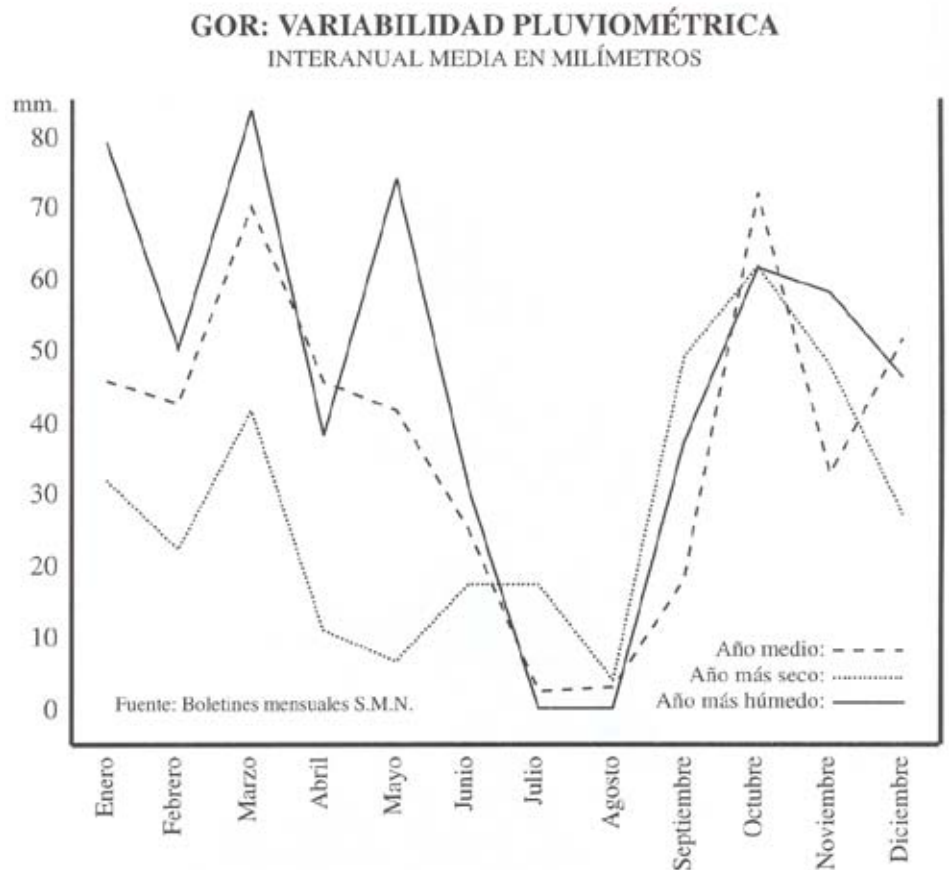
Por el Oeste toda la linde es con el Término de Guadix, desde la Cuesta de las Palomas, en su parte más meridional, para ir avanzado por el Cerro Largo, el Cerro del Judío, Cerro del Nido del Águila, Cerro del Águila, Cerrillo de Albarrán y la Rambla del Ajibe.

RELIVE

Nuestro término está repartido entre la Sierra de Gor y sus estribaciones al Este, Sureste y Sur del mismo, perteneciendo al Complejo Alpujárride y formada por calinas y dolmías junto con filitas, cuarcitas micaesquisto y mármoles, y el resto del término se sitúa sobre la zona más elevada de la Depresión de Guadix-Baza, nacida dentro del plegamiento principal de las cordilleras Béticas, entre el Oligoceno y Mioceno



El río de Gor recoge las aguas de la mayor parte de nuestro municipio, al que atraviesa en dirección norte-noroeste hasta desembocar en el Fardes. En la foto, el nacimiento del río de Gor.



inferior, constituida por materiales pliocuaternarios, que posteriormente rellenaron las partes bajas y profundamente afectados por la erosión que permite afloraciones del Mioceno superior (margas grises azuladas).

Así, pues, se puede decir que configura un conjunto de Sierra y montes, con altitudes de 1.500 metros, a 2.200 metros, y un altiplano o piedemonte de una altitud media de 1.100 metros, surcado por valles hondos y estrechos formados por las corrientes que lo surcan.

HIDROGRAFÍA

La mayor parte de la extensión de su término pertenece de la extensión de su término pertenece a la cuenca hidrográfica del Río Gor, al Este del valle del Fardes, y que naciendo al Sur de la Depresión, atraviesa ésta en dirección Norte-Noroeste hasta desembocar en el Fardes unos kilómetros al Sur de Villanueva de las Torres. Su régimen es

irregular con grandes crecidas y periodos de estiaje pronunciados; sin embargo cada vez produce menos arrastres por el aumento de vegetación y construcción de diques de regulación por parte del AMA y las repoblaciones forestales.

Otra parte de sus tierras, al Este del la cuenca del Río de Gor, manda sus aguas al Río de Baúl, curso de agua que nace en la Sierra de Baza y que, después de formar límite de términos entre Baza y Gor durante algunos kilómetros, muere en el Guadiana Menor junto al Pantano del Negratín.

Al Oeste, algunas ramblas de poca consideración, aunque de fuertes avenidas, van en dirección Nordeste hacia el Río de Guadix (Barranco de las Cuevas, Rambla del Aljibe).

En aguas subterráneas no parece que existan perforaciones realizadas a nivel particular y los estudios a nivel general no dan resultado de que puedan obtenerse caudales aprovechables, ya que las tierras, debido a su configura-

ción geológica, sobre todo en la parte alta de la cuenca, (filitas y esquistos paleozoicos) son prácticamente impermeables.

Gor tiene una superficie red de acequias para sus tierras de riego, actualmente en mejora dentro del Plan de Mejora de Riegos de la Comarca de Guadix, a realizar por el IARA.

CLIMA

Al pertenecer nuestras tierras a la Depresión intra-bética, con el paso cerrado a las influencias exteriores marinas por las Sierras que nos rodean, la altitud de las mismas, las oscilaciones de temperaturas medias entre los 2°C. y los 25° C., con índices extremos entre los -15° C. y los 40° C., nos definen un clima mediterráneo continentalizado con matices montañosos.

La precipitaciones son un poco más abundantes que en el resto de la comarca, unos 445,6 mm. de media interanual, por encontrarnos al borde del altiplano, muy cerca de las sierras donde pueden llegar a ser de 1.000 mm.

Los veranos son cortos y los inviernos rigurosos y extremados, con abundantes heladas, prácticamente todo el otoño y el invierno.


Los vientos dominantes son los de Oeste y Noroeste, húmedos y fríos, que al chocar con nuestra sierra y elevarse producen precipitaciones, muchas veces en forma de nieve sobre todo de noviembre a mayo. En primavera y otoño caen frecuentemente en forma torrencial, mientras que en el binomio mensual julio-agosto son prácticamente inexistentes.

VEGETACIÓN

No podemos decir que nuestras tierras estén cubiertas de vegetación de una forma óptima debido a los desmanes cometidos en tiempos atrás -talas abusivas,

quema de bosques para hacer tierras de laboreo, roturaciones indebidas en pendientes, etc.-, pero hoy puede decirse que, tras el abandono de las prácticas agrícolas en zonas no mecanizables, van camino, con las limitaciones que poseen, de volver a ser algo parecido a lo que eran.

Podemos distinguir desde sus alturas, entre su vegetación autóctona, la *taiga arbustiva* compuesta de sabinas rastreras, enebros rastreros, piornos etc;



El pino del Nieto, situado en la Fabriquilla, ha sido incluido en el catálogo editado por la Consejería de Medio Ambiente sobre árboles singulares de Granada, porque alcanza los 31 m. de altura.

más abajo, el pino albar, con características propias de la variedad diferente del mismo con el resto de Europa, que sólo existe en nuestra sierra y en la de Baza, el *Pinus Silvestris*, var. *Nevadensis*, así como tejos, madre selvas, aceres, iniestas, majoletos, carambujos, rompepiedras, espino negro, durillo, té de la sierra, etc., todo ello entre bojás, pinchos esmanca perros, aliagas, etc.

De los 1.800 metros, de altitud hacia abajo empieza el dominio del chaparral, que cada vez se extienden más, con la presencia de algunos buenos ejemplares de encina y algún roble, enebro común, sabina, que dan paso a los tomillares, la salvia, la mejorana, el romero, la lavanda silvestre, la gayuba y las plantas constitutivas de pastos, muy largo de enumerar, de muy buena calidad, así como atochares, lastonares, retamas, etc.

Las orillas del río están cubiertas de alamedas, mimbrés, sargatillos, zarzales y toda clase de plantas que impiden su erosión.

Las setas de todas clases son muy buscadas: de chopo, de «oreja de fraile», nízcalos, de sabina, de cardo-cuco, trufas, cagarrias, tanto de pino como de álamo, son las más corrientes.

FAUNA

Entre los mamíferos, las especies más abundantes son: conejos, liebres, zorros, garduñas, turón, ginetas, comadreja, gato montés o gato clavo, tejones, jabalíes y, recientemente introducidas, cabras montesas y ciervos, más pequeños; lirones, ratas y ratones de campo.

De las aves cabe destacar la perdiz, paloma torcaz, tórtolas, cuervos, grajos, grajillas, chovas, urracas, búho real, lechuzas, mochuelo, así como cernícalos, gavilán, halcón, águila perdicera, y águila real, habiéndose visto en varias ocasiones el águila imperial, pero sin seguridad de que anide aquí.

Las aves migratorias más corrientes también hacen acto de presencia: codorniz, la chocha-perdiz, golondrinas, vencejos, etc., y algunas veces se han visto variedades de anátidas.

Entre los reptiles, son abundantes la lagartija, lagartos, culebra común, culebra de escalera y, en las tierras altas, en los canchales de la sierra, la víbora hocicuda (*Vipera Latastei*), muy venenosa, aunque no mortal para el individuo sano.